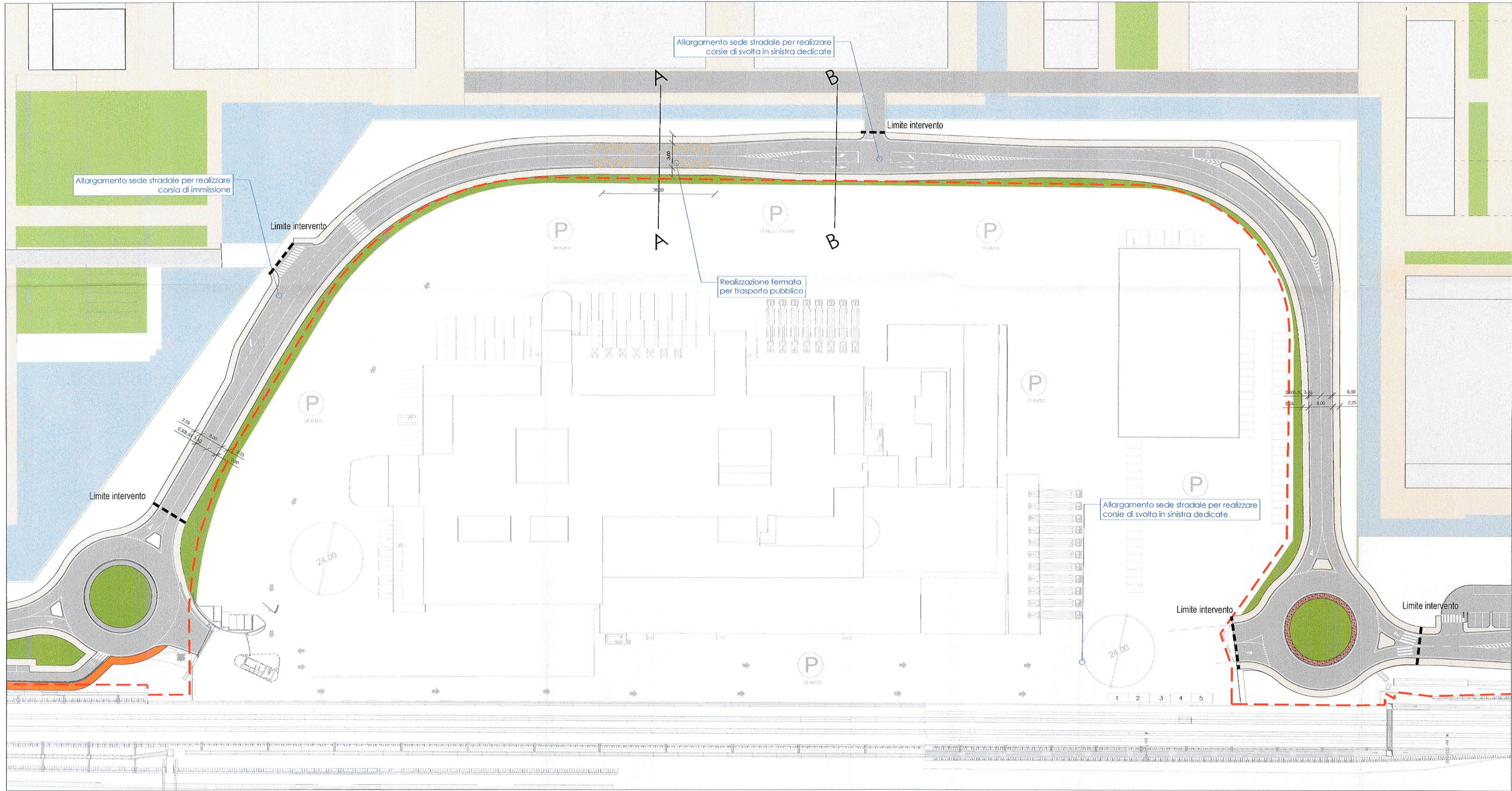
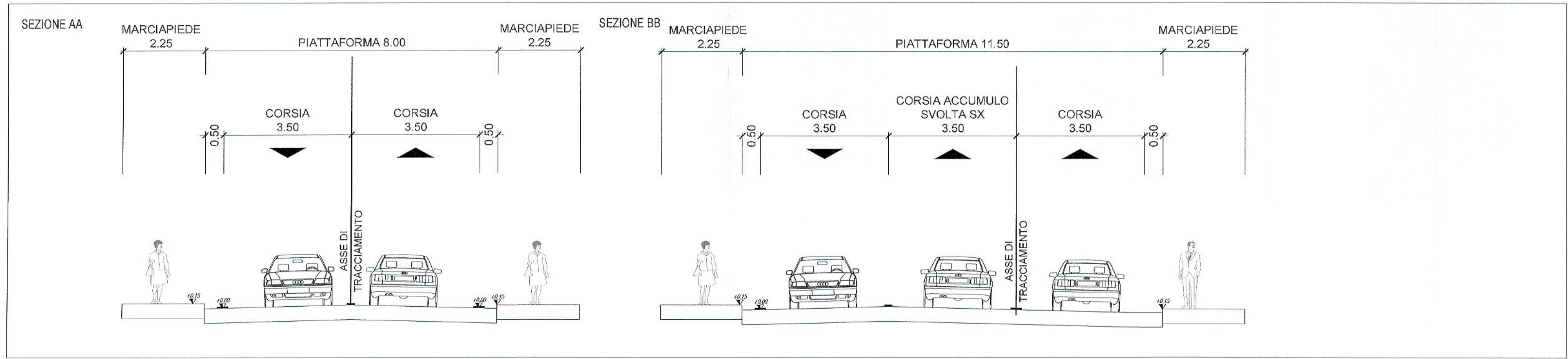


PLANIMETRIA DI PROGETTO



SEZIONI TIPO

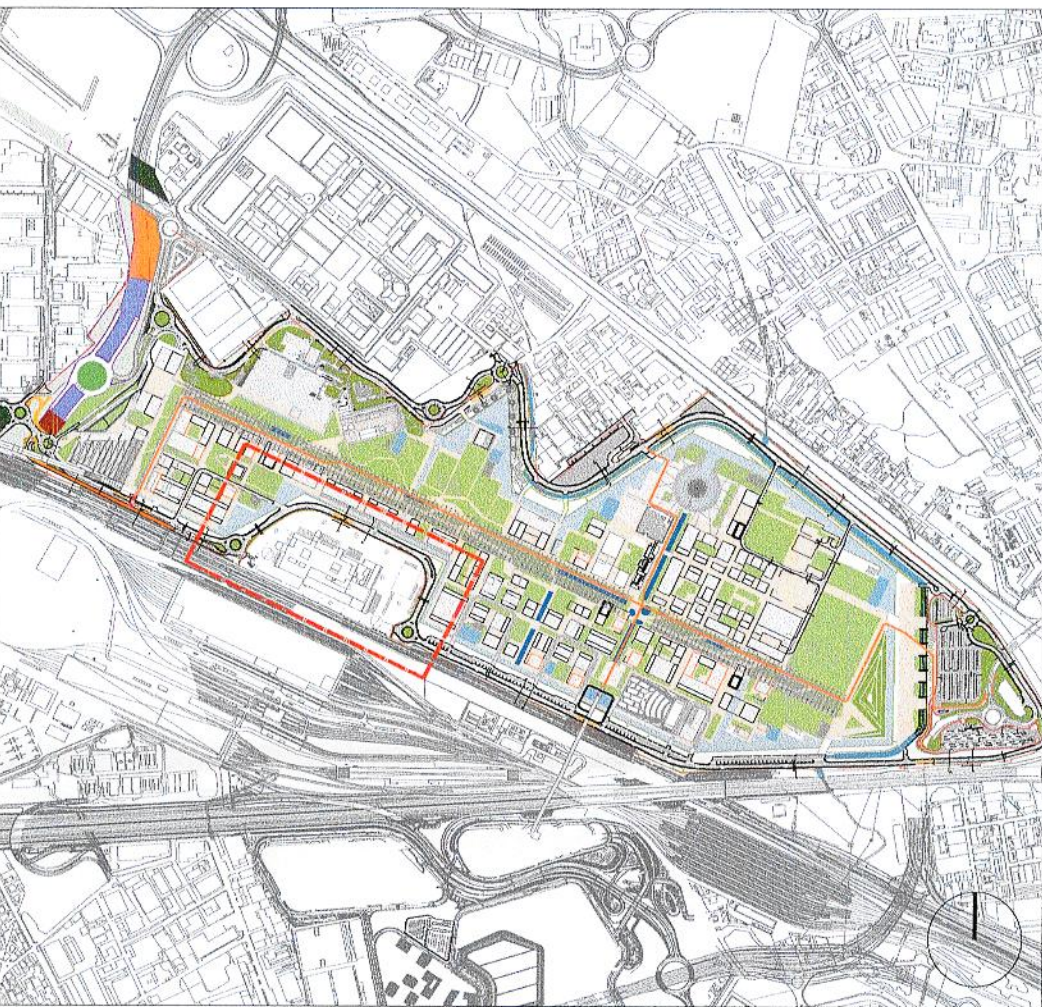


- LEGENDA
- Sede stradale
  - Marciapiedi / isole sormontabili
  - Percorso di connessione pubblica
  - Opere a verde

ALLEGATO

Comune di Milano  
A. PIANIFICAZIONE  
Arexpo S.p.A.  
PG 0038380 / 2020  
Del 20/01/2020 13:32:14  
A. A. PIANIFICAZIONE  
TEMATICA E

KEY PLAN



DESCRIZIONE DELL'OPERA:

Il loop sud viene adeguato nelle geometrie stradali in modo da riuscire a gestire i flussi veicolari attesi. Si prevede di realizzare allargamenti selettivi della sede stradale per agevolare le svolte in sinistra dei veicoli in accesso alla viabilità interna. Si prevede di realizzare allargamenti selettivi della sede stradale per realizzare golli di fermata per il trasporto pubblico locale.

STIMA DEI COSTI:

Adeguamento viabilità perimetrale SUD (Tratto Sud 2): 535.500 euro

ALLEGATO ALLA PROPOSTA DI DELIBERAZIONE N. 222/20  
IL CONTENUTO TECNICO E' CONFORME A QUELLO DELL'ALLEGATO UNICO ALLA DELIBERA  
DI ADOZIONE N. 1638 DEL 4/10/2019  
SI ATTESTA CHE IL PRESENTE DOCUMENTO E' COMPOSTO  
DA: 1. FACCIADE.  
MILANO, 31/01/2020

COMUNE DI MILANO  
DIREZIONE URBANISTICA  
Area Pianificazione Tematica e  
Valorizzazione Aree  
Il Direttore di Area  
Arch. Giancarlo Tancredi

IL DIRETTORE  
Arch. Simona Collarini

Land & Space s.r.l.  
Via della Morte, 3  
20121 Milano  
C.F./P.IVA 104327015

ORDINE DEGLI ARCHITETTI, PIANIFICATORI, PAESAGGISTI E CONSERVATORI DELLA PROVINCIA DI MILANO  
DE PASCAIS DANIELA  
11214

PROGRAMMA INTEGRATO DI INTERVENTO  
RIQUALIFICAZIONE DELL'AREA UTILIZZATA PER L'ESPOSIZIONE UNIVERSALE 2015 PROPOSTA DEFINITIVA

SCALA: VARIE	TITOLO: Studio di fattibilità
DIMENSIONI: 713x420 mm	IDENTIFICAZIONE OPERA: B.1.10 REV 02 Adeguamento viabilità perimetrale SUD - Tratto Sud ALS2
DATA: 10/2019	REDATTO: SYS+AREXPO
LEGAL RAPPRESENTANTE: Arexpo S.p.A.	Sede legale e uffici: via Cristina Belgiojoso 171 - 20157 Milano codice fiscale/partita IVA: 07468440966 www.arexpo.it