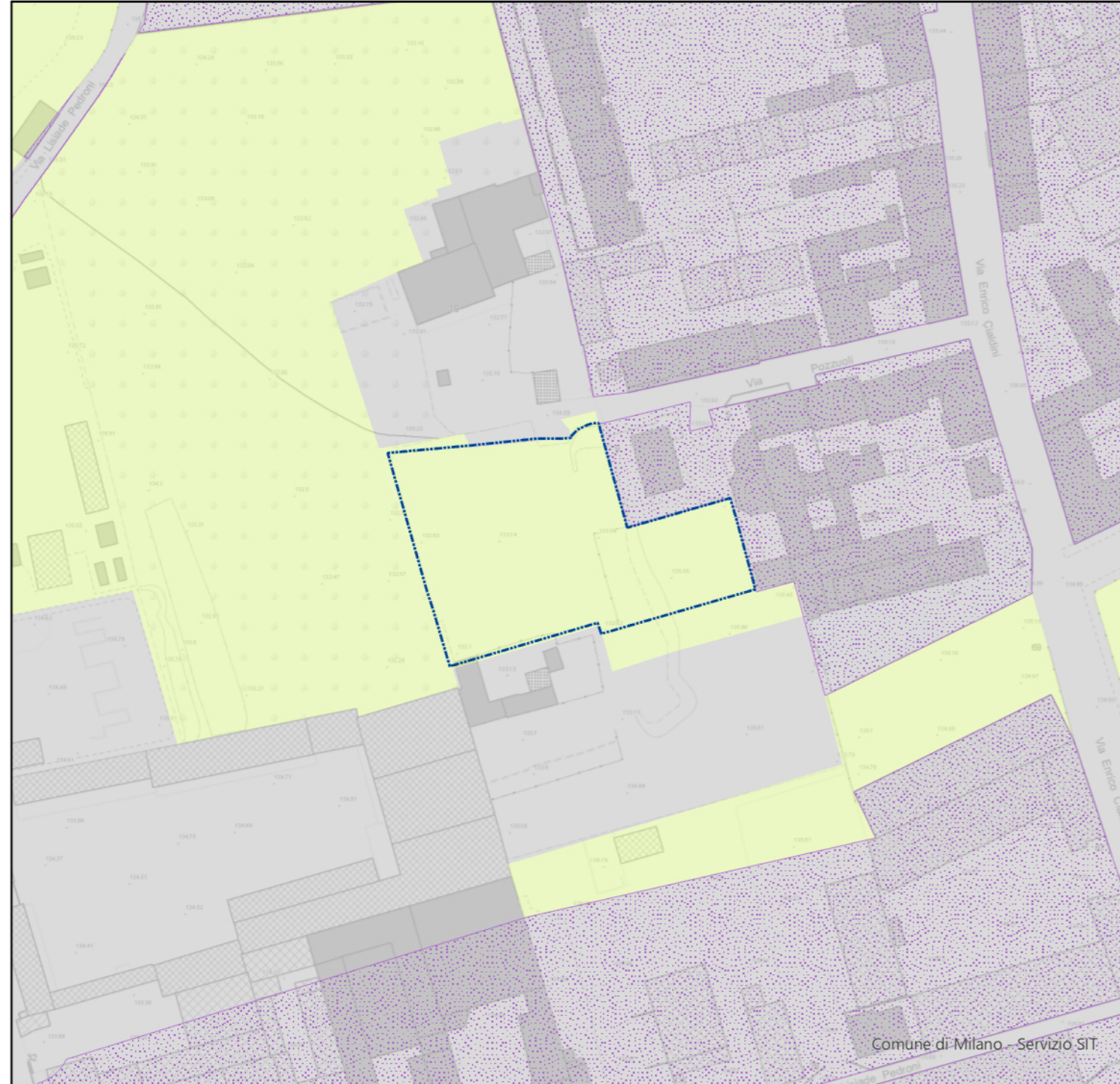


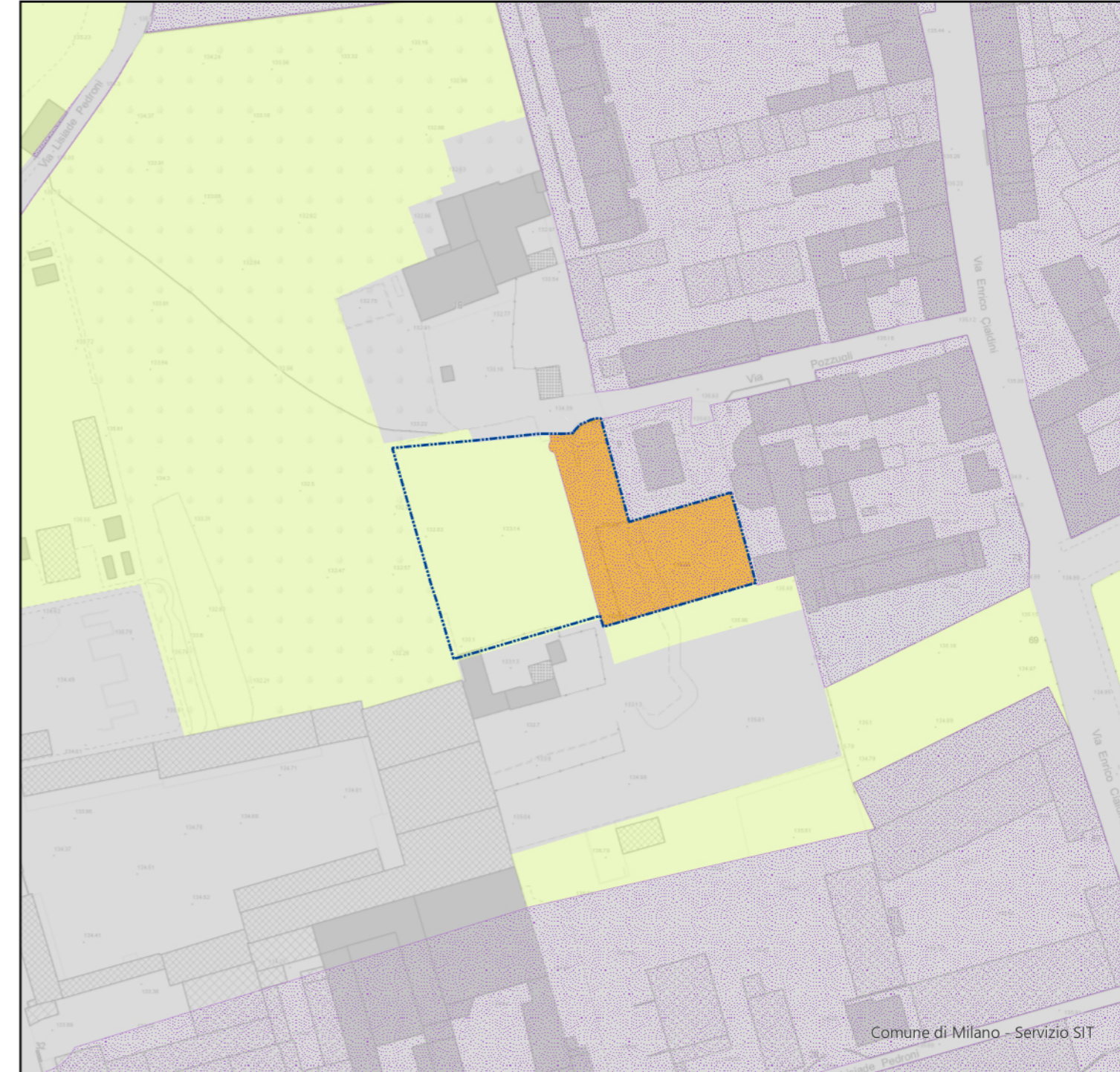
R.10 - Carta del consumo di suolo

Area sita in via Pozzuoli



Stralcio della TAV R.10 | Carta del consumo di suolo - PGT VIGENTE






Stralcio della TAV R.10 | Carta del consumo di suolo - PGT MODIFICATO



Comune di Milano - Prot. 11/10/2024.0520941.I.7 -

-  Area oggetto di modifica
-  Suolo agricolo o naturale

-  Area oggetto di modifica
-  Suolo agricolo o naturale
-  Suolo urbanizzabile

Il Direttore dell'Area Pianificazione Urbanistica Generale
Arch. Marino Bottini
(firmato digitalmente)

Il presente documento digitalmente firmato e' conservato negli Archivi del Comune di Milano.
Rigenerazione (Art. 15)

